

図1 2021年5月26日 皆既月食(地心) JST

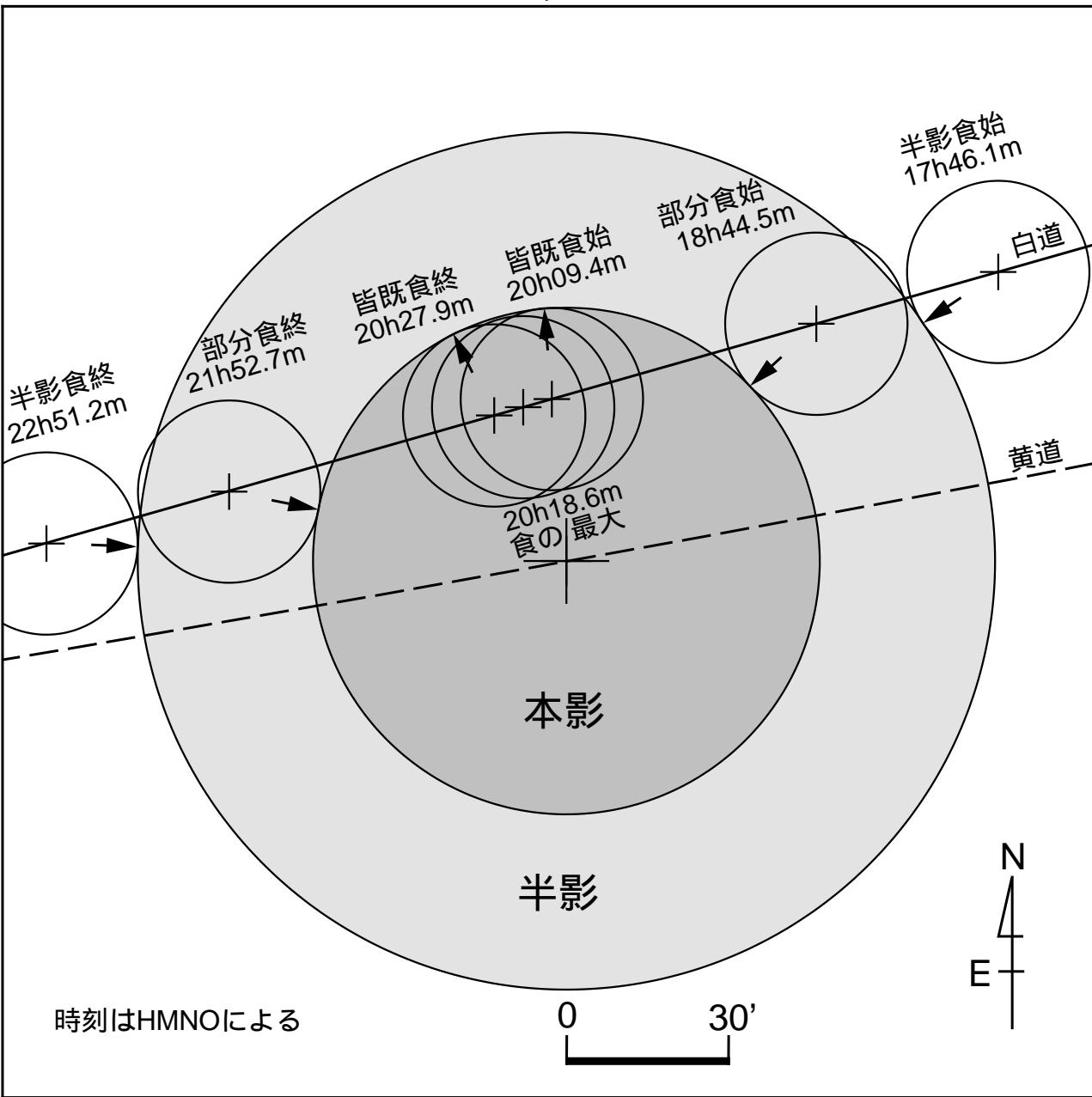


図2 本影食の見られる地域



本影食終の時の地平

本影食始の時の地平

図3 皆既月食時の星野(2021年5月26日(水))

印や+印は食の経過に伴う各現象時の月や本影の中心を示す

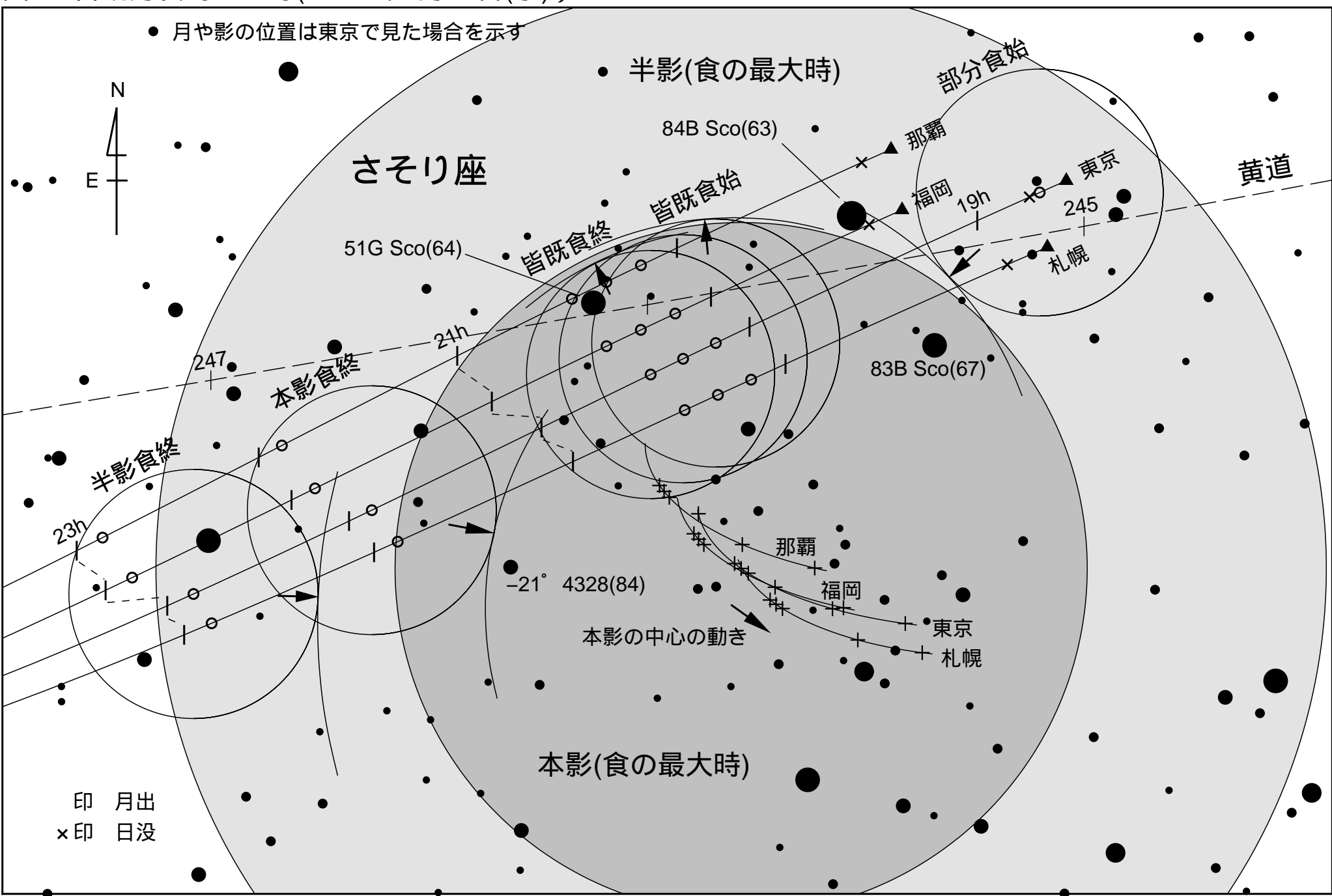
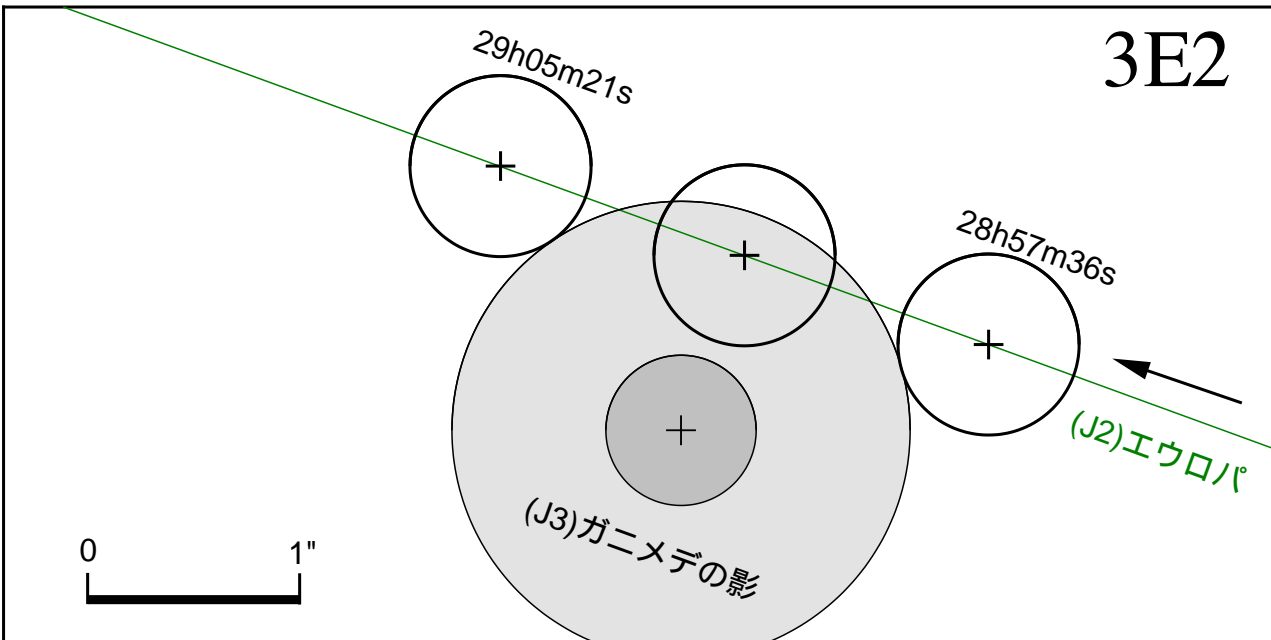
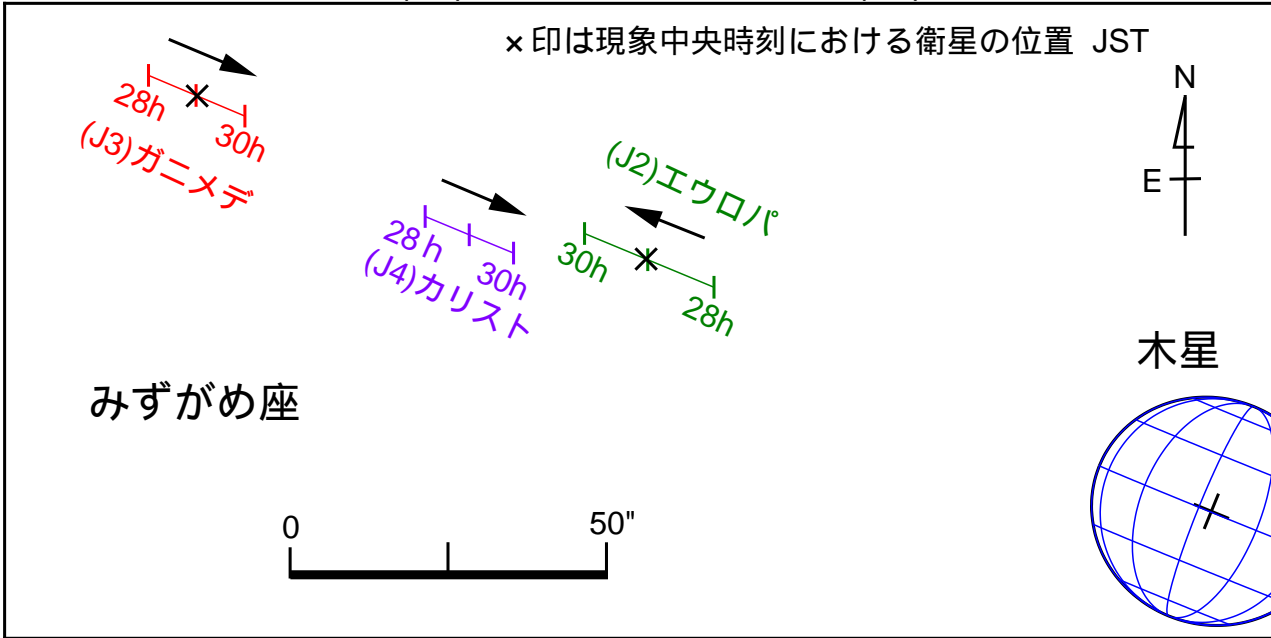


図4 2021年5月6日 (J3)ガニメデの影による(J2)エウロパの食



暦の出典：IMCCE's ephemerides server(www.imcce.fr)

図5 2021年5月16日 (J1)イオの影による(J2)エウロパの食

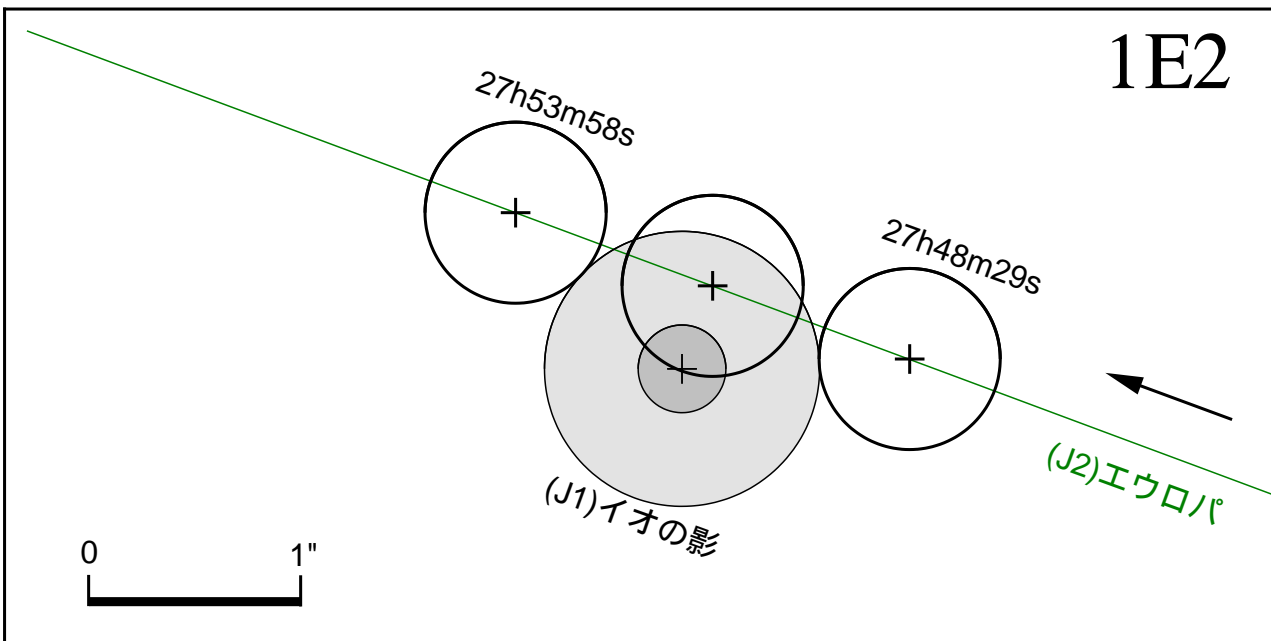
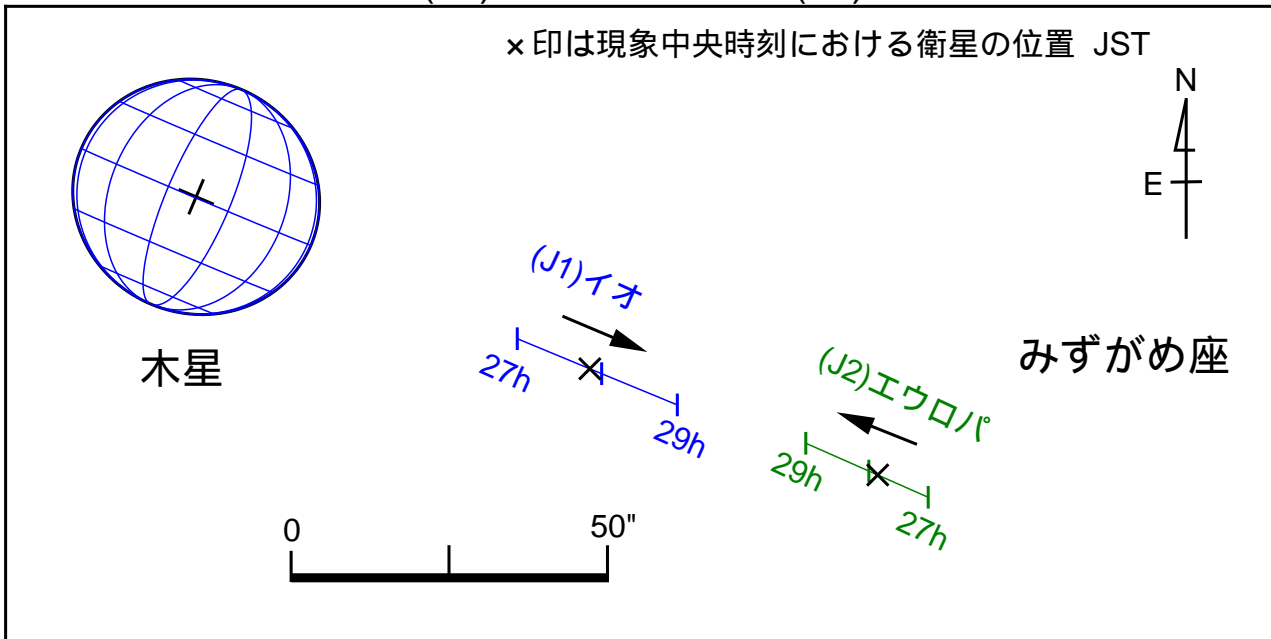


図6 (250) Bettina (2020年10月12日) の食 観測結果 (時刻はJ.S.T)

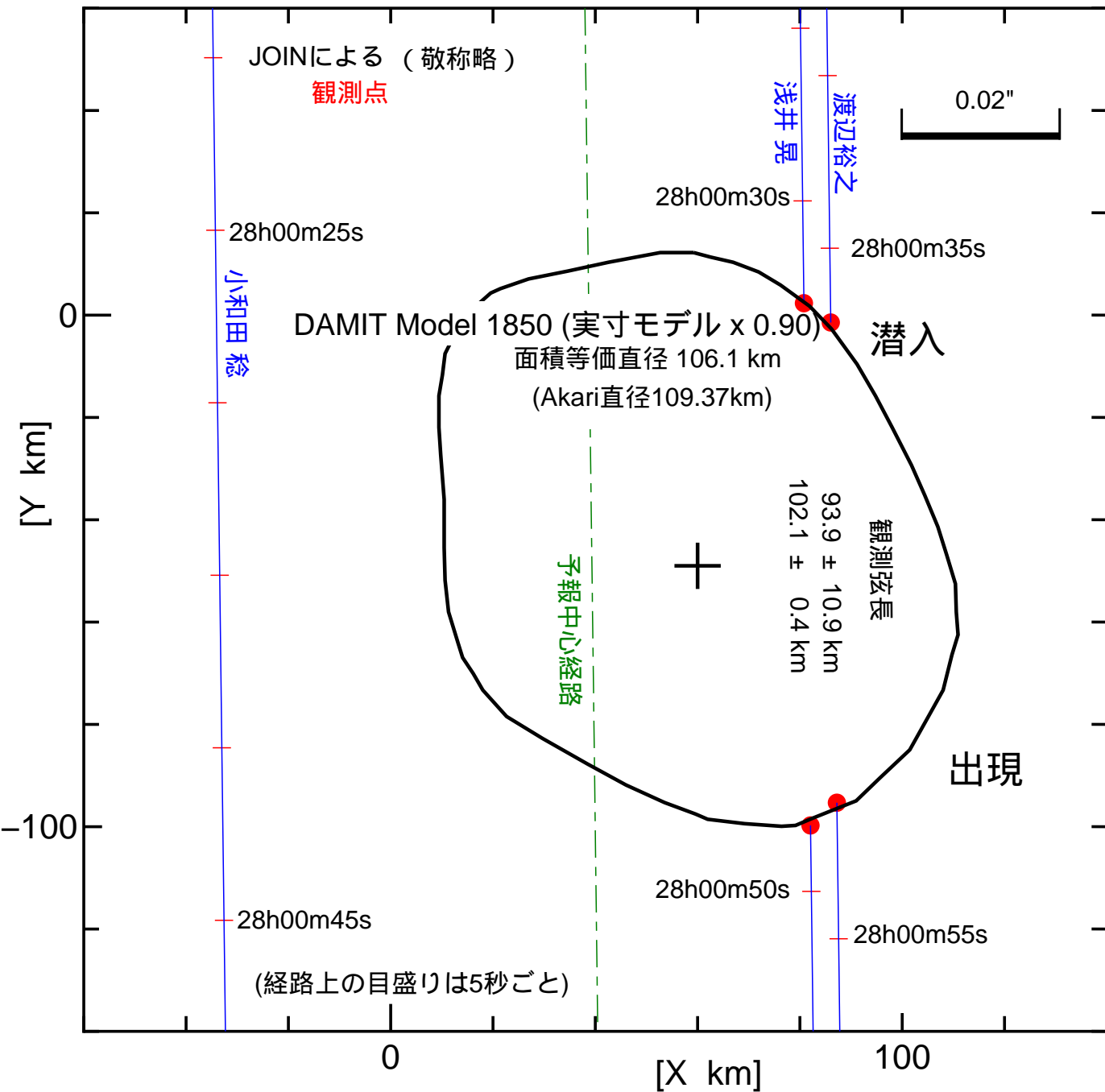


図7 (250) Bettina (2020年12月20日) の食 観測結果 (時刻はJ.S.T)

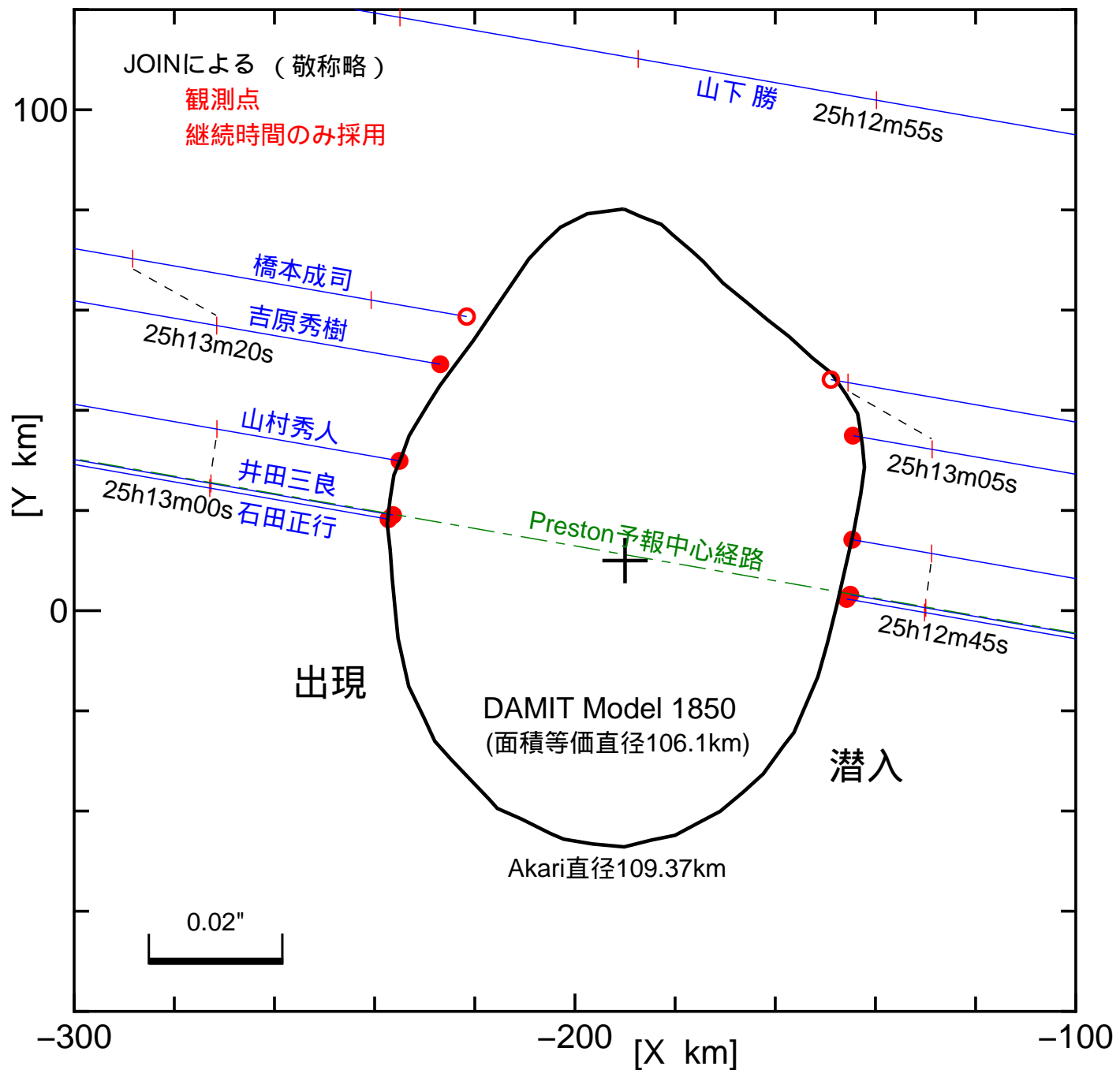
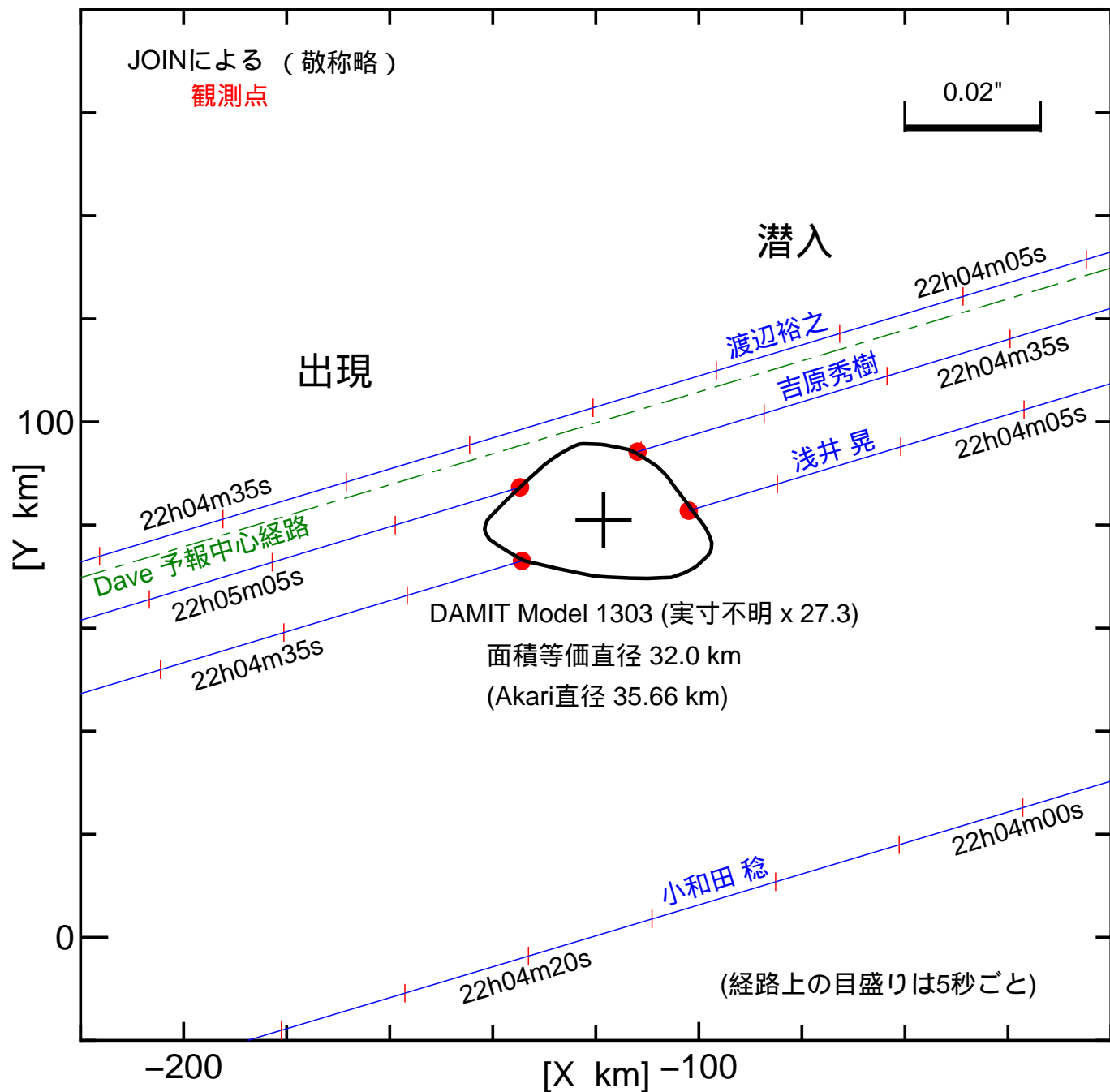


図8 (1081) Reseda (2020年10月23日) の食 観測結果 (時刻はJ.S.T)





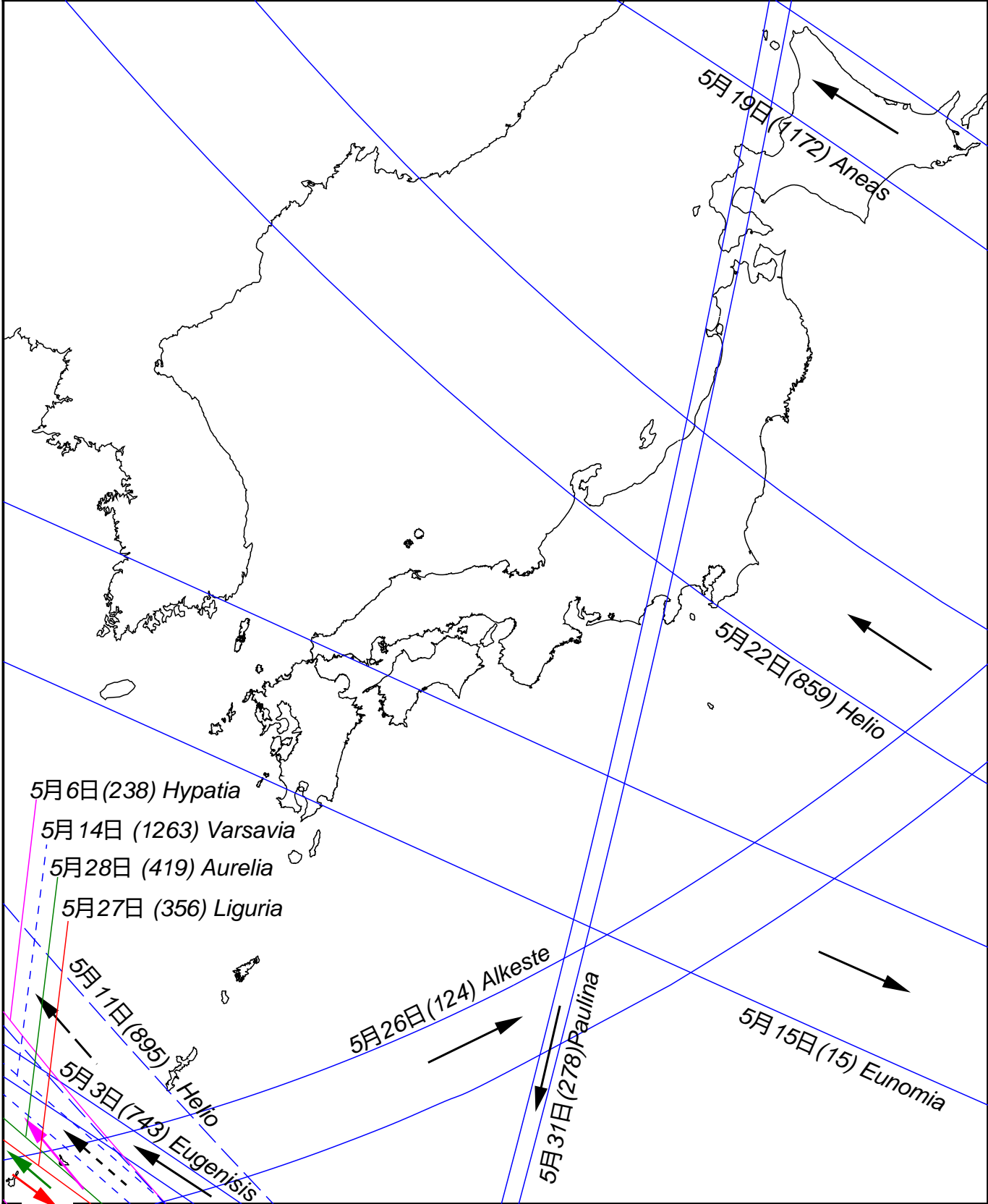


図9 小惑星による主な掩蔽帯経路 ( S.Preston初期予報 ) 2021年5月  
 矢印は影の移動方向を示す

図10 2021年5月 日本を通る主な星食限界線

(斜線をつけた側で星食が見られる)

青線：北限界 (斜線はこの線の下側)

赤線：南限界 (斜線はこの線の上側)

Ⓐ 月が低い

— 月食中

